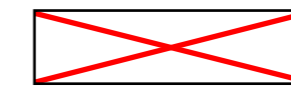


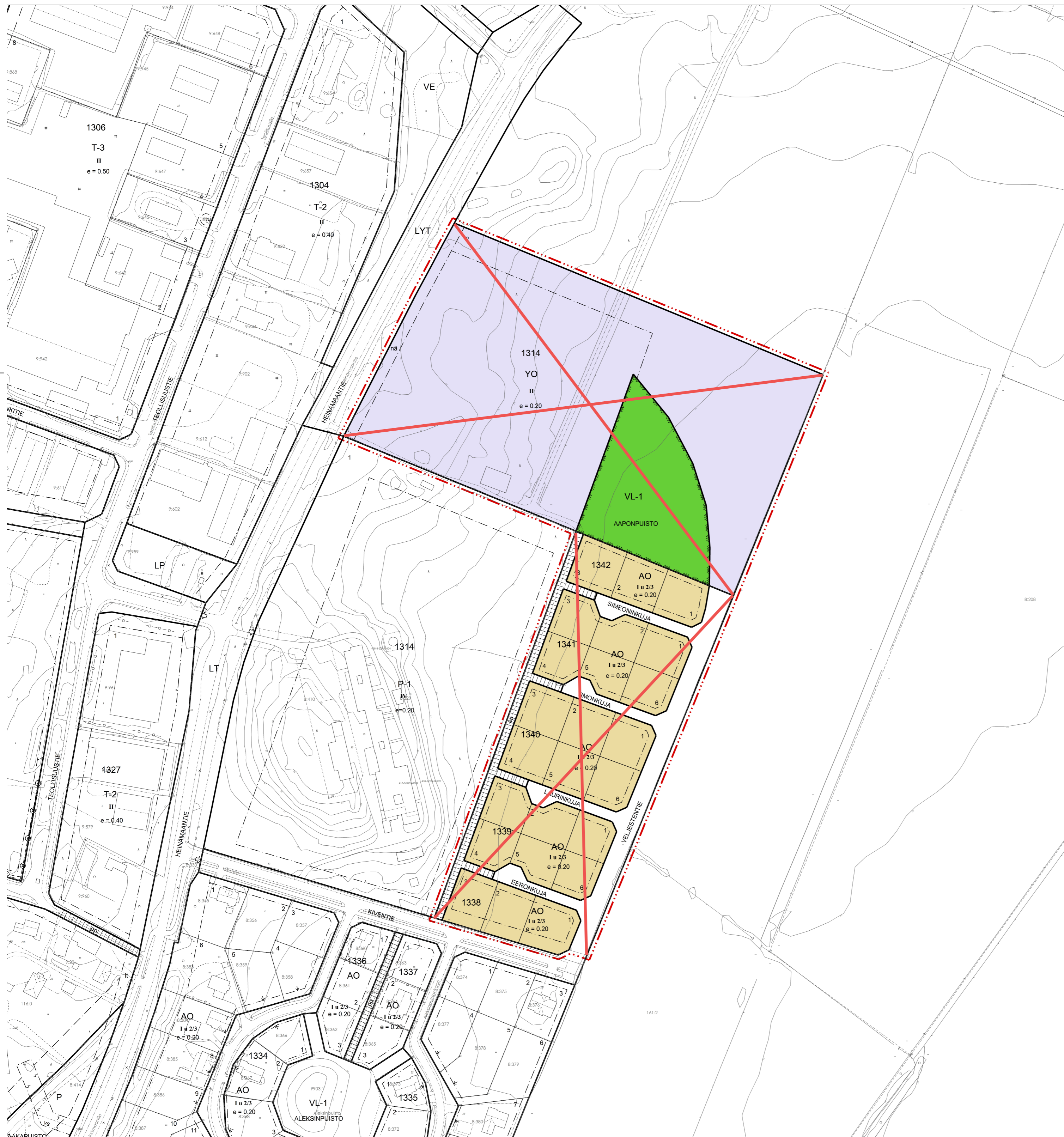
Asemakaavamerkinnot ja -määräykset



Kumottava asemakaava-alue



3 m kaava-alueen rajan ulkopuolella oleva viiva.




ORIMATTILAN KAUPUNKI

KAUPUNKIKEHITYS- JA TEKNINEN TOIMIALA

ORIMATTILA, SAMPOLA

Asemakaavalla kumoutuu kortteleiden 1314 tontti 2, korttelin 1338 tontit 1-3, kortteleiden 1339-1341 tontit 1-6, kortteli 1342 tontit 1-3 sekä katalueet, virkistysalueet ja jalankululle ja polkupyöräilylle varatut alueet.

Vireille ja OAS	13.6.2024
Kaupunkikehitys- ja tekninen valiokunta	20.08.2024 §100
Kaupunginhallitus	09.09.2024 §291
Kaavaehdotus nähtävillä	24.09. - 27.10.2024
Kaupunkikehitys- ja tekninen valiokunta	19.11.2024 §xx
Kaupunginhallitus	xx
Kaupunginvaltuusto	xx
Lainvoimainen	xx

Pvm 19.11.2024	Piirt.	Indeksinumero
Suvi Lehtoranta Kaavoituspäällikkö	Heikki Pitkänen Kaavoitusinsinööri	A215
Mittakaava 1 : 2000		
Pohjakartassa käytetty koordinaatisto ETRS-GK26 ja korkeusjärjestelmä N2000.		
Pohjakartta täyttää Maankäyttö- ja rakennuslain 54 a §:n asettamat vaatimukset.		
 Ossi Hosialuoma Maankäyttöpäällikkö		