

Orimattilan kaupunki
Ympäristönsuojelu
PL 46 / Erkontie 9
16301 ORIMATTILA
kirjaamo@orimattila.fi

MAA-AINES- JA YMPÄRISTÖLUPAHAKEMUKSEN TÄYDENTÄMINEN

Destia Oy on 26.11.2025 toimittanut Orimattilan ympäristöviranomaiselle maa-aines- ja ympäristölupahakemuksen kiinteistöille Ämmänäyräs 560-418-26-15 ja Soramäki 560-418-26-8. Maa-aineslupan osalta lupaa haetaan maa-aineslain 10 § 3. momentin tarkoitettuna jatkolupana, sillä nyt voimassa oleva maa-aineslupa on myönnetty kymmentä (10) vuotta lyhyemmäksi ajaksi ja lupa-ajan päättyessä osa myönnetyn luvan maa-aineksista on vielä ottamatta. Maa-aineslain 10 §:n mukaan lupa-aikaa voidaan jatkaa ilman maa-aineslain 7 §:ssä sekä maa-ainesasetuksessa säädettyjä lausuntoja. Alueelle ei ole tullut voimaan maankäyttö- ja rakennuslaissa tarkoitettua asemakaavaa eikä oikeusvaikutteista yleiskaavaa taikka saman lain 38 tai 53 §:ssä tarkoitettua toimenpiderajoitusta. Näin ollen jatkoluvan myöntäminen on mahdollista.

Orimattilan ympäristönsuojelusihteeri on helmikuussa 2026 toimittanut Destialle tiedoksi Lupa- ja valvontaviraston ('LVV') lausunnon 29.1.2026, joka koskee Erkkiheikkilä Oy:n maa-aines- ja ympäristölupahakemusta Destian lupa-alueen naapurina sijaitsevalle kiinteistölle Haapamaa 560-418-5-39. Lausunnon mukaan Ämmäntöyrään alueella avoinna olevien ottamisalueiden yhteispinta-ala tulee saada rajattua enintään noin 10 hehtaariin. Niin ikään lausunnon mukaan, jos ottamista ja alueen jälkihoitoa ei pystytä Ämmäntöyrään ottamisalueella järjestämään niin, että jälkihoitamattoman ja avoinna olevan ottamisalueen yhteispinta-ala alittaa 10 hehtaaria, oton jatkamiseen tulee hakea vesilain mukainen lupa.

LVV kuitenkin katsoo lausunnossaan 29.1.2026 maa-aineslupien myöntämisen edellytysten olevan olemassa, jos em. noin 10 hehtaarin ala saavutetaan ja maisemointi toteutetaan hakemuksessa esitettyä nopeammin. Lausunnon mukaan ensimmäisenä otettavien alueiden tulee olla maisemoituna 3 vuoden kuluttua. Lisäksi lausunnossa suositellaan luvan myöntämistä korkeintaan viideksi vuodeksi.

Ämmäntöyrään alueen luvanhaltijat ovat keskustelleet LVV:n lausunnon mukaisen, noin 10 hehtaarin maisemointitavoitteen saavuttamisesta. Hakijat ovat yhteisesti sopineet maisemoitavista pinta-aloista kullakin lupa-alueella siten, että noin 10 hehtaarin tavoite saavutetaan. Keskustelun yhdyshenkilönä on toiminut Insinööritoimisto Ekomaa Oy. Destian osuudeksi ensi vaiheen maisemoinnista on sovittu 0,5 hehtaaria.

Destia Oy

Y-tunnus/Business ID 2163026-3
Firdonkatu 2 T 151
00520 Helsinki
P. +358 (0)20 444 11
www.destia.fi

Hakemuksen täydentäminen jälkihoidon vaiheistuksen, pinta-alan ja aikataulun osalta

Destia Oy on maa-ainesten ottamissuunnitelmassaan (Promethor Oy 25.11.2025, kohta 10.2) esittänyt, että:

”Maisemointi tulee työteknisesti mahdolliseksi vasta myöhemmissä ottamisvaiheissa, kun suunniteltu pohjan taso on saavutettu koko kaivualueella. Länsireunan luiskaa muotoillaan kuitenkin valmiiksi jo aiemmin eli ottamisen aikana. Luiskan kaltevuus on noin 1:3.”

Destia täsmentää hakemustaan siten, että hakemuksessa mainittu länsireunan maisemointi on pinta-alaltaan vähintään 0,5 hehtaaria. Maisemoitavan alueen sijainti on osoitettu liitteenä olevalla kartalla. Maisemointi tehdään kolmen (3) vuoden kuluessa lupapäätöksen lainvoimaiseksi tulemisesta.

Destia Oy

Maarit Salonoja

Ympäristöasiantuntija

maarit.salonoja@destia.fi

LIITE

Kartta: Vaiheessa 1 jälkihoidettavat alueet

Destia Oy

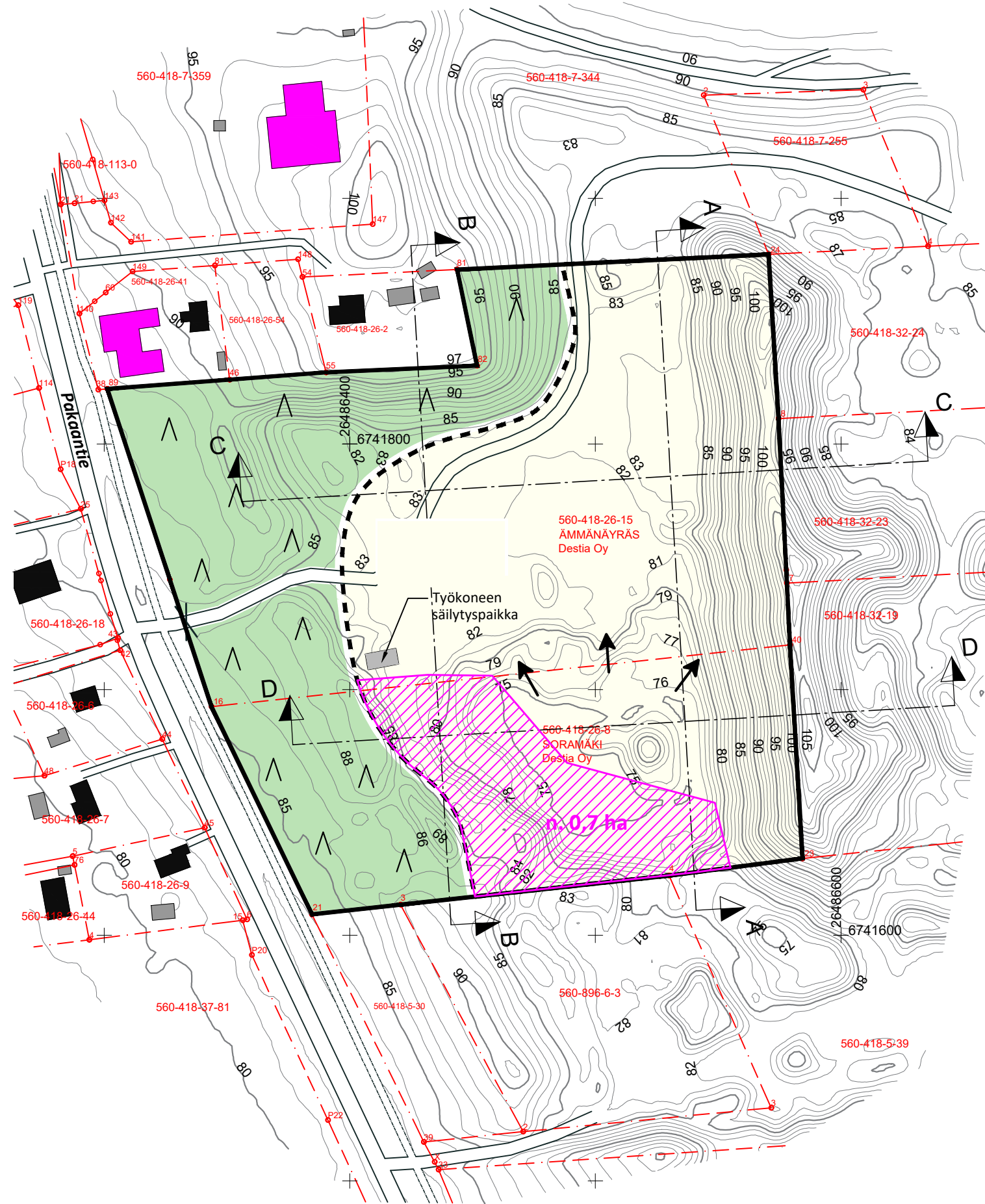
Y-tunnus/Business ID 2163026-3







Firdonkatu 2 T 151

00520 Helsinki

P. +358 (0)20 444 11

www.destia.fi



-  Lupa-alueen raja
-  Kaivualueen raja
-  Kiinteistöraja
-  Ottamissuunta
-  Suojavyöhyke lupa-alueen sisäpuolella, joka jää luonnontilaiseksi
-  Vaiheessa 1 jälkihoidettavat alueet

Alueelta saatavan kiviaineksen määrä noin 200 000 m³tr

Kiinteistöt
560-418-26-15 ÄMMÄNÄYRÄS
560-418-26-8 SORAMÄKI
om. Destia Oy

Koordinaattijärjestelmä ETRS-GK26
Korkeusjärjestelmä N2000

Hankkeen nimi ÄMMÄNÄYRÄÄN SORA-ALUE OTTAMISSUUNNITELMA	
Piirustuksen sisältö VAIHEESSA 1 JÄLKIHOIDETTAVAT ALUEET	
 DESTIA <small>A COLAS COMPANY</small>	
Päiväys ja suunnittelija 10.3.2026 LRa	
Mittakaava 1:2000 (A3)	Piirustusnumero

0 50 100 150 200 M

Käytetyt aineistot:
Dronekartointus 28.8.2025 / Destia Oy
Kiinteistörekisterikartta, maastotietokanta, laserkeilausaineisto 6/2022 © Maanmittauslaitos